

堂島大橋改良事業 航路案内 ★令和2年2月分★

【通航可能航路表示日程表】

左岸側：A航路、右岸側：B航路

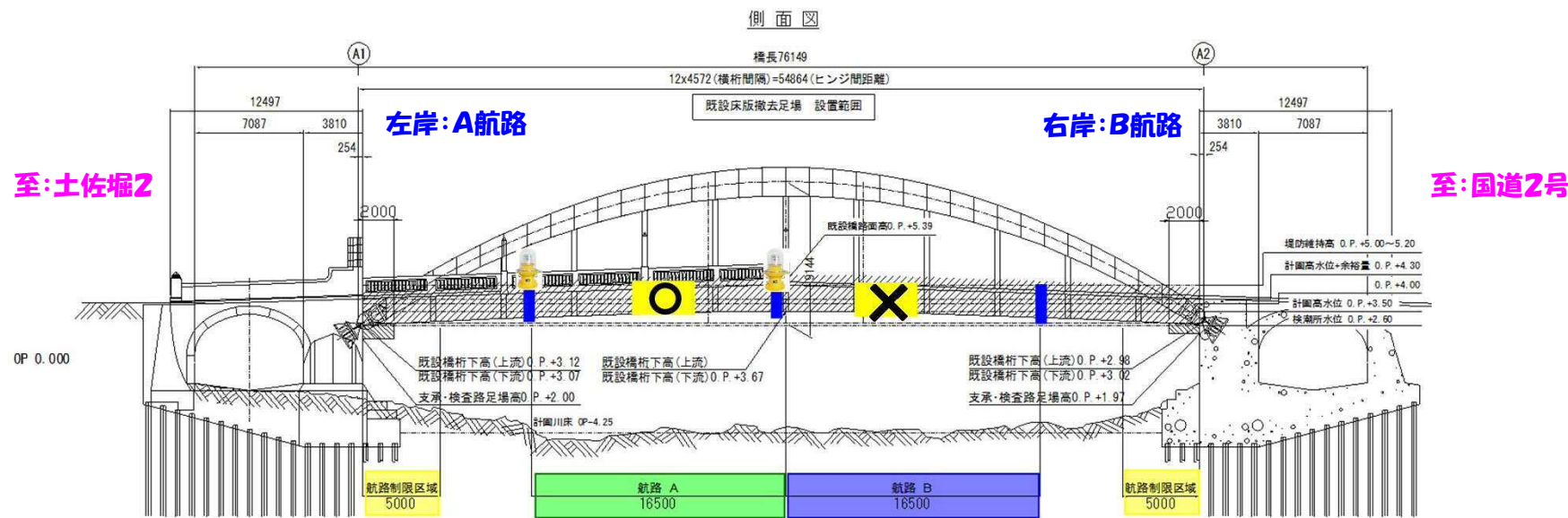
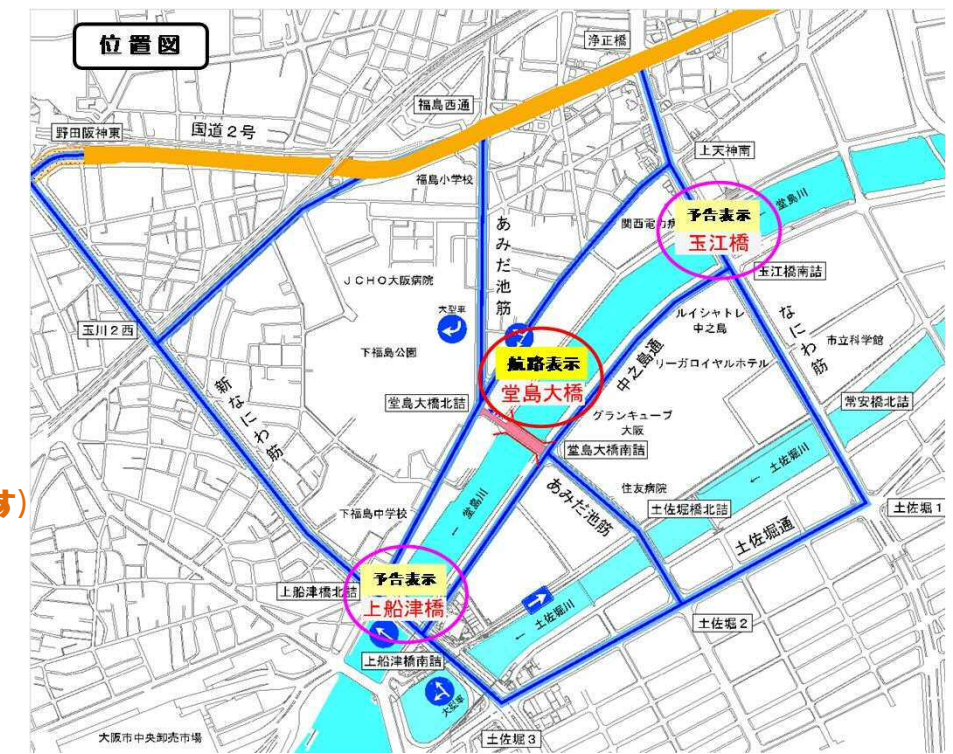
作業内容：高欄作業、歩道タイル作業、インフラ設備作業

| | | | | | | | | | | | | | | | | | | | | | | | | | | | | | | | |
|---------|---|---|---|---|---|---|---|---|---|----|----|----|----|----|----|----|----|----|----|----|----|----|----|----|----|----|----|----|----|---|---|
| 通航可能航路 | 1 | 2 | 3 | 4 | 5 | 6 | 7 | 8 | 9 | 10 | 11 | 12 | 13 | 14 | 15 | 16 | 17 | 18 | 19 | 20 | 21 | 22 | 23 | 24 | 25 | 26 | 27 | 28 | 29 | 1 | 2 |
| | 土 | 日 | 月 | 火 | 水 | 木 | 金 | 土 | 日 | 月 | 火 | 水 | 木 | 金 | 土 | 日 | 月 | 火 | 水 | 木 | 金 | 土 | 日 | 月 | 火 | 水 | 木 | 金 | 土 | 日 | 月 |
| A航路(左岸) | ○ | ○ | ○ | ○ | × | × | × | × | ○ | × | ○ | ○ | ○ | ○ | ○ | ○ | ○ | ○ | ○ | ○ | ○ | ○ | ○ | ○ | ○ | ○ | ○ | ○ | ○ | ○ | ○ |
| B航路(右岸) | ○ | ○ | ○ | ○ | ○ | ○ | ○ | ○ | ○ | ○ | × | × | × | × | × | ○ | ○ | ○ | ○ | ○ | ○ | ○ | ○ | ○ | ○ | ○ | ○ | ○ | ○ | ○ | ○ |
| 台船作業 | | | | | ● | ● | ● | ● | | ● | ● | ● | ● | ● | | | | | | | | | | | | | | | | | |

※詳しくは作業の前週木曜日に週間予定をお知らせします。(作業内容により切替規制を追加する場合があります)

航路標示(堂島大橋)

○×で航路案内標示します。



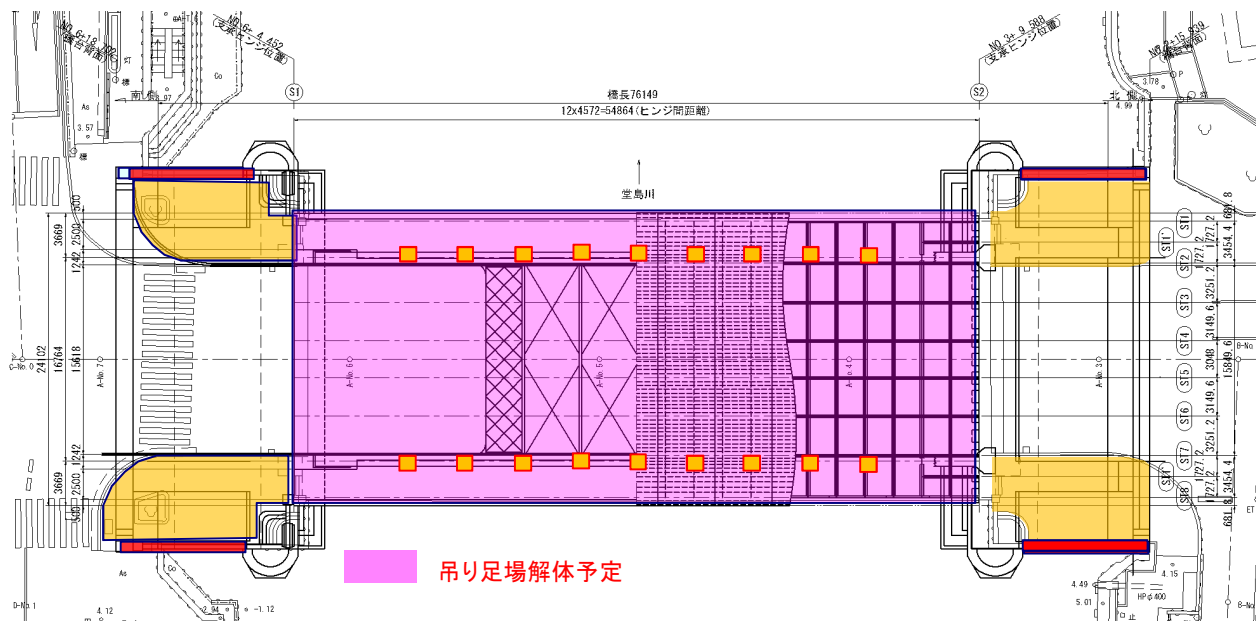
至：土佐堀2

至：国道2号

案内看板標示状況

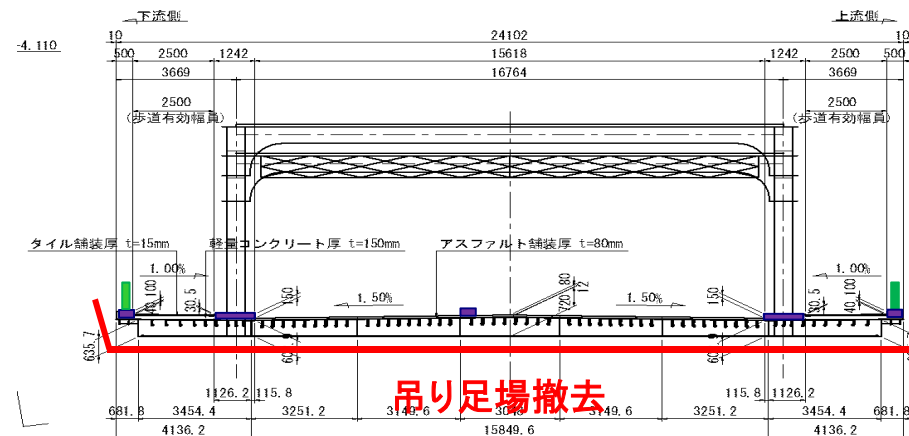


2月の作業予定



吊り足場解体予定

作業予定箇所



吊り足場撤去

- ※ 1/31夜に通行止め解除作業を行います。
- 2/5より吊り足場を台船を使用し撤去します。
- 航路規制を行い作業します。
- 事前に予定等連絡頂けたら作業調整いたします。
- 引き続きご協力よろしくお願いいたします。

施工時間帯

作業時間：8:00~17:00(原則)

作業休日：日曜日

エム・エムブリッジ(株)

TEL:06-6456-5115

FAX:06-6456-5116